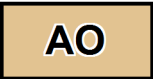







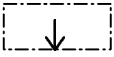


ASEMAKAAVAMERKINNÄT JA -MÄÄRÄYKSET DETALJPLANE BETECKNINGAR OCH BESTÄMMELSER

Tonttijako on ohjeellinen.
Tomtindelningen är riktgivande.

	Erillispientalojen korttelialue. Kvartersområde för fristående småhus. Tontille saa sijoittaa yhden asunnon. På tomten får uppföras en bostad.
	3 m kaava-alueen rajan ulkopuolella oleva viiva. Linje 3 m utanför planområdets gräns.
	Korttelin, korttelinosan ja alueen raja. Kvarters-, kvartersdels- och områdesgräns.
	Ohjeellinen tontin raja. Riktgivande tomtgräns.
82	Korttelin numero. Kvartersnummer.
1	Ohjeellisen tontin numero. Nummer på riktgivande tomtplats.
VARJOLAN	Kadun, tien, katuaukion, torin, puiston tai muun yleisen alueen nimi. Namn på gata, väg, öppen plats, torg, park eller annat allmänt område.
I	Roomalainen numero osoittaa rakennusten, rakennuksen tai sen osan suurimman sallitun kerrosluvun. Romersk siffra anger största tillåtna våningar i byggnaderna, i byggnaden eller i en del därrav.
I u 3/4	Murtoluku roomalaisen numeron jäljessä osoittaa, kuinka suuren osan rakennuksen suurimman kerroksen alasta ullakon tasolla saa käyttää kerrosalaan laskettavaksi tilaksi. Ett bråktal efter en romersk siffra anger hur stor del av arealen i byggnadens största våning man får använda i vindsplanen för utrymme som inräknas i våningsytan.
e=0,20	Tehokkuusluku eli kerrosalan suhde tontin pinta-alaan. Exploateringstal, dvs. förhållandet mellan våningsytan och tomtens yta.
α =2:3-1:2	Asuinrakennuksen likimääräinen kattokaltevuus. Ungefärlig taklutning för bostadsbyggnad.
	Rakennusala. Byggnadsyta.
	Ohjeellinen rakennuksen paikka Riktgivande plats för byggnad
	Rakennusala, jolle saa sijoittaa talousrakennuksen. Byggnadsyta där ekonomibyggnad får placeras.
	Ohjeellinen rakennuksen harjansuuntaa osoittava viiva. Riktgivande linje som anger takåsens riktning.
	Nuoli osoittaa rakennusalan sivun, johon rakennus on rakennettava kiinni. Pilen anger den sida av byggnadsytan som byggnaden skall tangera.



Katualueen rajan osa, jonka kohdalta ei saa järjestää ajoneuvoliittymää.
Del av gatuområdes gräns där in- och utfart är förbjuden.



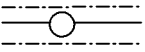
Katu.



Gata.



Jalankululle ja polkupyöräilylle varattu katu, jolla tontille ajo on sallittu.
Gata reserverad för gång- och cykeltrafik där infart till tomt är tillåten.



Johtoa varten varattu alueen osa.
För ledning reserverad del av område.

Korttelialueilla on rakentamattomat korttelin osat, joita ei käytetä liikenteeseen tai leikki- ja oleskelualueeksi, isteutettava tai pidettävä luonnonmukaisena huolitellussa kunnossa.

Inom kvartersområdet bör de obebyggda kvartersdelar, som inte användas för trafik eller som lek- och vistelseområde, planeras eller hållas naturenligt i vårdat skick.

Uudisrakennusten pääasiallinen julkisivumateriaali on maalattu lauta. Katto on harjakatto tai vastapulpettikatto.

Huvudsakliga fasadmateriäl för nybyggnad är målat trä. Taket är är åstak eller motstående pulpettak.

Rakennuslupaa haettaessa on selvitettävä, ettei radonista aiheudu terveydellistä haittaa. Vid ansökning om bygglov skall klarläggas att radon inte orsakar olägenheter för hälsan.

MYRSKYLÄ MÖRSKOM

Narikko

ASEMAKAAVA JA ASEMAKAAVAN MUUTOS DETALJPLAN OCH ÄNDRING AV DETALJPLAN

ASEMAKAAVAN MUUTOS KOSKEE MAA- JA METSÄTALOUSALUETTA
DETALJPLANEÄNDRINGEN GÄLLER JORD- OCH SKOGBRUKSOMRÅDEN

ASEMAKAAVALLA JA ASEMAKAAVAN MUUTOKSELLA MUODOSTUVAT
KORTTELIT 82-83 SEKÄ KATUALUETTA.

MED DETALJPLAN OCH DETALJPLANEÄNDRINGEN BILDAS KVAR-
TEREN 82-83 SAMT GATUOMRÅDEN.

Kaavaluonnos ollut nähtävänä (MRA 30 §) 2.1-31.1.2007

Planutkastet har hållits till påseende (MBF 30 §) 2.1-31.1.2007

Kaavaehdotus ollut nähtävänä (MRA 27 §) 25.4. - 24.5.2007

Förslaget till ändring av detaljplanen var framlagt till påseende (MBF 27 §) 25.4. - 24.5.2007

Asemakaavakartta on Myrskylän kunnanvaltuuston 27.8.2007 25§ tekemän päätöksen mukainen.

Detaljplnekarttan överensstämmer med kommunfullmäktiges i Mörskom beslut av den 27.8.2007 25§.

Päiväys / Datum

Suunnittelija/Planerare

Helsinki 23.3.2007

Dipl. ins. Pertti Hartikainen

0 100 m
1:2000

KARTTAAKO OY
Kellosilta 10
00520 Helsinki
p. 09-1481943
phartikainen@kolumbus.fi